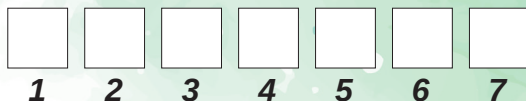



Piramida placu zabaw Cię woła.
Nie rozglądaj się już dookoła
Tylko idź do celu podróży
Który znalezienie skarbu wróży.

Niech Twój wzrok „grzybek” przykuje
Który skarbu naszego pilnuje.
Usiądź sobie, przerwę zrób niewielką
Spójrz w górę, zobaczysz pudełko.
Otwórz je przyłóż pieczętkę
Będziesz miał z tego szlaku pamiętkę.

Dziękujemy Ci turysto drogi
Ześ tu dotarł i nie zбочył z drogi.



MIEJSCE NA PIECZĄTKĘ



Gdzie to jest?

Bzinica Stara i Nowa to wsie położone w gminie Dobrodzień, woj. opolskie

Jak dojechać?

Bzinica Stara łączy się z Bzinicą Nową, leży przy drodze krajowej 901 między Zawadzkiem a Dobrodzieniem

Początek questu:

Boisko sportowe w Bzinicy Starej, ul. Klonowa

Jak szukać skarbu:

Podczas wyprawy postępuj zgodnie z wskazówkami zawartymi w karcie ulotki i szukaj liter ukrytych w różnych miejscach na trasie wędrówki. Na koniec zabawy zbierz je w całość. Utworzą one hasło miejsca ukrycia skarbu.

Czas przejścia: ok. 60 minut.

Opiekunowie questu:

Jolanta Kopyto - Stowarzyszenie Rozwoju Wsi w Bzinicy Starej
Kornelia Przybyła - Stowarzyszenie „Karolinka”

Autorzy tekstów:


M. Krupa, J. Kopyto K. Przybyła, S. Skiba, I. Maśniak, S.J. Wala, A. Gierach



Projekt zrealizowany przez grupę nieformalną „Trzy Liderki” w ramach zadania „Pozytywnie zakręcenie” sfinansowanego ze środków Programu Fundusz Inicjatyw Obywatelskich oraz ze środków Samorządu Województwa Opolskiego w ramach programu „Kierunek FIO”

QUEST

ŚCIEŻKAMI HISTORII STAREJ I NOWEJ BZINICY



Ta nasza Bzinica to miejscowość mała
Lecz jaka historia się tu zapisała!
„Poszła Karolinka” piosenkę tę znasz?
To teraz piękną historię poznasz
Lecz przy okazji co się w wioskach działo
A Cię zapewniam działo się niemało!
Więc jeśli ciekawi Cię ona troszeczkę
Zapraszam zatem na małą wycieczkę.
Rozpocznij swą podróż na wiejskim boisku,
Gdzie grzybek zaprasza
A obok plac zabaw Oli i Tomasza.



Wyjdź przez furtkę w prawą stronę
Tam niebieskie pocztowe skrzynki są umieszczone.
Błoga cisza szybko mija, widać szosę.
To ulica _____ Mkną pojazdy, ciszej proszę

1

Biała zebra Cię zaprasza, spójrz na lewo
Potem w prawo, znów na lewo
Prężnym krokiem przejdź po niej
Jesteś już na drugiej stronie.

Cóż Ty widzisz, białą ścianę
A płot jasny betonowy zaprowadzi Cię ciut dalej.
Znów na wprost idziemy póki mamy siły
Po prawej stronie są kuźni ruiny
Niewiele zostało lecz zapewniam szczerze
Kiedyś nie jeździł tu nikt na rowerze.
Podkowy i kosy się tutaj klepało
_____ miał w wiosce roboty niemało.

7

A przed Tobą stara szkoła co kształciła dzieci wiele (1861)
Czerwień cegieł i biel okien nie zmieniły się za wiele
Tutaj się uczyli nasi dziadkowie
Niejeden Tobie fajną historię opowie
Jak to szkoła uczyła rachunków
Czytania i różnych malunków.

A za nią rzeka Bzniczka płynie
Po naszej wiejskiej przepięknej krainie
Swoją początek ma wśród lublińskich lasów
Przejdź przez most na drugą stronę drogi,
To _____ z dawnych czasów.

2

Budynek remizy wiele lat nam służył (1916)
Na odpoczynek sobie zasłużył.
Nowa remiza już powstała
By straż prężnie nam działała.
Podnieś oczy widzisz, piękne gniazdo bocie
Co co roku mieści _____, witające nowych gości.

5

Za mostem jest budynek niski
Lecz naszym sercom szczególnie bliski
Bo kiedyś przedszkole się tutaj mieściło
Wszystkim dzieciakom było zawsze miło.
Zaciszne to miejsce, plac zabaw nieduży
Lecz bardzo dobrze wiejskim dzieciom służył.

Dalej zobaczysz budynek piętrowy
Kiedyś mieścił się tu punkt pocztowy, (1918–1939)
Telefon i policjant do służby gotowy.
Potem była restauracja chociaż dawno ją zamknęli
Bo klientów już nie mieli.

Czy turysta jest zmęczony? Możesz się zatrzymać przecie
Bo za moment spotkasz miejsce ważne przez ponad stulecie.
To kapliczka(1880) godna, i krzyż (1913) obok stoi
To miejsce naszej duchowej ostoje.
Majowe, święconka czy droga krzyżowa
Rok w rok odprawiane są do dziś od nowa.

Znów ten hałas, samochody pędzą szybko
A Ty wracasz” _____ „biała, przejdź na drugą stronę gibko.

3

Niedaleko jest budynek, wiele okien do nas mruga
Kieruj się w tę stronę, droga nie jest długa.
Dawniej mieszkańcy się zebrali
I nową szkołę wybudowali (1953)
Która służy dzieciom nie tylko z Bzinicy
Lecz wszystkim przedszkolakom i uczniom z okolicy.

I dalej idziemy spokojnym krokiem
Rozglądając się w koło czujnym wzrokiem
To tutaj mieszkali ostatni Husyci
założyciele Nowej _____

4

Idziemy prosto, tam się krzyż znajduje, Prawe ramię drogi wskazuje.
Wzdłuż drogi ujrzysz budynki husyckiej ludności
Choć trochę zmienione nie straciły swej świetności.



Idź dalej, szukaj głazu dużego
To ruiny pomnika wiejskiego. W hołdzie poległym mieszkańcy postawili
Tym którzy w I wojnie i Powstaniu Śląskim życie stracili.

Niegdyś był tu budynek szkolny, potem przedszkole, dziś mieszkania.
O tym przypomni Ci tabliczka pamiątkowa – zachęcam do przeczytania.

Ulicą Łączną w dół dalej podążaj
W odmęty czasu się pograżaj.
Wyobraź sobie, jak tętniło tu życie
Naprawdę było niesamowicie.

Dochodzimy do rozstaju dróg
Idąc w lewo ulicą Polną, posłuchaj jakiej historii świadkiem był Bóg.
Rosną tam dęby porośnięte jemiolą
Pamiętają też historię niewesołą:

„Karliczek tu osadę założył,
A gdy Karolinę zobaczył, ręce swe rozłożył
Zakochany miłości szukał
Daremnie do jej serca pukał
Ona jego zaloty odrzuciła.
Innemu swe serce zawierzyła.
13 czerwca roku 1939 straszna rzecz się dzieje;
Czampel swej żony wygląda i ze strzelbą szaleje;
W tym czasie Karolinka z pola do domu wraca
A strzelba sąsiada wystrzela niczym raca.
Biedna kobieta na miejscu ginie
Ale pamięć o Niej nigdy nie minie”

Ty kieruj się prosto, tam husycki cmentarz tętni ciszą
Powagę zachowaj, tablice są tam historii wielkich kliszą
Które informacje o Bzinicy Nowej mają doskonałe.
Przejdź przez wrota niemałe.

Na tym _____ jest Karolinki mogiła

6

Nie jedna osoba się tutaj modliła.

Powróć do rozstaju polnych dróg.
Mam nadzieję, że nie padasz już z nóg.
Zgodnie z tabliczką skręć w prawo w ul. Cmentarną
Spokojnie, dalej jak to w Bzinicy nie będzie gwarno
Właśnie mijasz 2 podwójne słupy o ciekawym kształcie
Punkt topograficzny – coś jak nawigacja w aucie.

Zatrzymaj się na drogi skrzyżowaniu.
Idź w lewo aby sprostać zadaniu.
Drogi turysto idź dalej prosto, koło zatacza wędrowka.
Tak ten głaz już widziałeś, to kolejna wskazówka.

Za trzema lipami i słupem elektrycznym w polną dróżkę skręć w prawo
Podziwiał widoki, maszeruj żwawo
Zobaczysz szkołę w oddali, budynki wiejskie
Idź powoli, oddychaj głęboko – to nie smogi miejskie.

Jesteś niedaleko skarbu, cel podróży blisko.
Już niedługo zobaczysz boisko.
Znak szczególnie to głaz obok domu mieszkalnego, jesteś tutaj
Rozejrzyj się wkoło, następnej wskazówki szukaj.